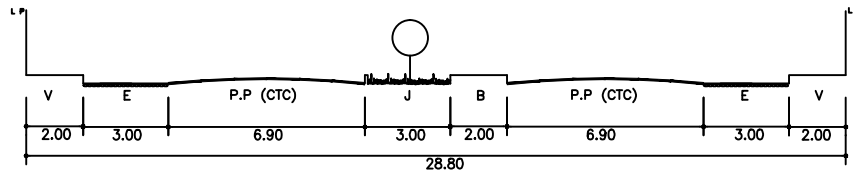


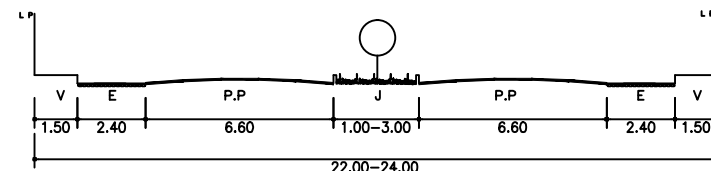
SECCION 1-1
Escala: 1/250

AV. CIRCUNVALACION NORTE (TRAMO CUADROS/CALLE Nro 22)



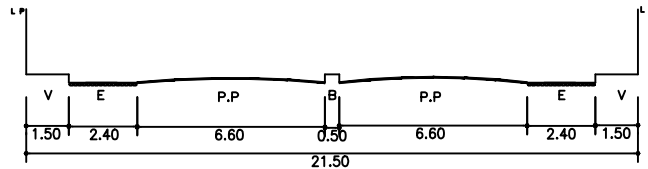
SECCION 2-2
Escala: 1/250

**AV. EL SOL, AV. ARTESANAL "A"
AV. N° 01(LA UNION)**



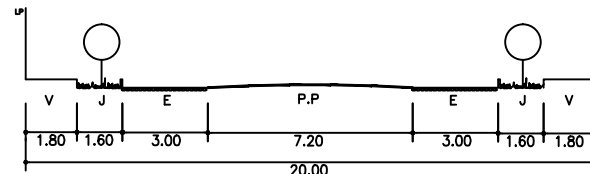
SECCION 3-3
Escala: 1/250

AV. INTERNACIONAL (TRAMO CUADROS/PROCERES)



SECCION 3A-3A
Escala: 1/250

**AV. INTERNACIONAL (TRAMO PROCERES/PRECURSORES)
AV. MARIANO NECOCHEA (TRAMO BELLIDO/PRECURSORES)**



SECCION 3B-3B
Escala: 1/250

**AV. INTERNACIONAL (TRAMO PRECURSORES/TRAMO FINAL)
AV. MARIANO NECOCHEA (TRAMO CUADROS/BELLIDO)
AV. MARIANO NECOCHEA
AV. EXP. LIBERTADORA (TRAMO CAPASO/TRAMO FINAL)
CALLE Nro 12 (AAPITAC) CTC**

NOMENCLATURA

V	VEREDA
J	JARDIN
E	ESTACIONAMIENTO
PP	PISTA PRINCIPAL
PS	PISTA SECUNDARIA
CTP	CORREDOR DE TRANSPORTE PUBLICO
CTC	CORREDOR DE TRANSPORTE DE CARGA
B	BERMA



**MUNICIPALIDAD
DISTRITAL DE
CIUDAD NUEVA**
GERENCIA DE INGENIERIA Y DESARROLLO URBANO

**PLAN URBANO DEL DISTRITO DE
CIUDAD NUEVA 2010 - 2015**

PLANO: **SECCIONES VIALES NORMATIVAS**

REVISIONES

ALCALDE: **ING. ROBERTO VARGAS ROMERO**

GERENCIA DE DESARROLLO URBANO E INGENIERIA:
ING. RAUL MAMANI TORRES

SUB GERENCIA DE CATASTRO PLANIFICACION Y DESARROLLO URBANO:
SRA. ELIANA CHAMBILLA VELO

SUPERVISION DE ESTUDIOS:
ARQ. JOSE QUINONES CACHICATARI

JEFE DE PROYECTO:
ARQ. WILFREDO CARLOS VICENTE AGUILAR

PLANIFICADOR RESPONSABLE:

ARQ. WILFREDO CARLOS VICENTE AGUILAR

EQUIPO TECNICO:

**ARQ. ARMANDO LEON SALAZAR
ARQ. IVAN CHAMBE VEGA
ARQ. PATRICIA CHARAJA VILDOSO
ARQ. JUAN HOYOS YAILE
ING. EDUARDO VARGAS LUQUE
ECONOMISTA BONIFACIO TAPIA LOPEZ
BACH. ARG. VICTORIA CHOQUE MEDINA
BACH. ARG. OSMAN PICARDO CORNEJO**

DEPARTAMENTO:

TACNA

PROVINCIA:

TACNA

DISTRITO:

CIUDAD NUEVA

AUTOCAD:

ARQ. JUAN HOYOS

ESCALA:

1/250

FECHA:

NOVIEMBRE DEL 2010

OBSERVACIONES

LAMINA NUMERO:

P/P.U.C.N.

V-1